












Die Beikarte ist Bestandteil der Begründung zum Flächennutzungsplan (FNP).
Sie dient der Information und Veranschaulichung klimarelevanter Aspekte für die Abwägung.

-  Kaltluftleitbahn (gemäß Stadtklimakonzept)
- FNP-Entwicklungsflächen (Bewertung gemäß Stadtklimakonzept)
-  Verbesserung der stadtklimatischen Funktion
-  (sehr) hohe klimatische Verträglichkeit
-  mittlere klimatische Verträglichkeit
- D 12 Nummer der Entwicklungsfläche
-  Fokusgebiete Hitzebelastung Wohnen (gem. Stadtklimakonzept)
-  Grün- und Freifläche mit hohem bzw. sehr hohem Erhaltungsbedarf der stadtklimatischen Funktion (gemäß Stadtklimakonzept)
-  Urbane Klimaoasen (> 0,4 ha, inkl. Wald-Klimaoasen)
-  Überschwemmungsgebiet der Saale (nachrichtliche Übernahme)
-  Fläche für Landwirtschaft
-  Fläche für Wald
-  Grünfläche
-  Gebäude
-  Gewässer
-  Gewässer untergeordnet
- Stadtgrenze Jena

Beikarte Anpassung an den Klimawandel

FNP Jena

Quelle: "Stadtklimakonzept für die Stadt Jena" (Bericht 10/2024)

Kartengrundlage: Städtische Topographische Karte © Stadt Jena

0 0,5 1 1,5 2 2,5 km

