










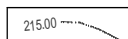


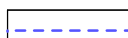
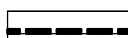





LEGENDE

-  Gebäude
-  Pflaster
-  Öknpflaster
-  Grünland
-  Laubgebüsch / Hecke
-  gestaltete Grünfläche
-  Acker
-  Teich
-  Bestandsbaum

-  Flurstücksgrenze
-  Flurstücksnummer
-  Höhenlinie mit Höhenzahl
-  Böschung
-  FFH-/ Vogelschutzgebietsgrenze
-  Grenze des Schutzgebietes (Streuobstwiese) nach §30 BNatSchG i.V.m. §18 ThürNatG
-  Grenze des räumlichen Geltungsbereiches des vorhabenbezogenen Bebauungsplanes
-  Grenze des räumlichen Geltungsbereiches des Vorhaben- und Erschließungsplanes

Vorhabenbezogener Bebauungsplan

**VBB-Ma 04
Erweiterung der
Landesärztekammer**

Der Vorhaben- und Erschließungsplan ist in den Bebauungsplan integriert.

Stadt Jena



Planinhalt: Umweltbericht - Bestandsplan

Bearbeiter: Dipl.Ing. I. Quaas, Dipl.Ing. A.Malzan

Maßstab: 1 : 1000

Datum: 08.07.2015

Verfasser: quaas - stadtplaner
Schillerstraße 20
99423 Weimar
Fax / Fax 03643 / 494921 /-31
buero@quaas-stadtplaner.de
www.quaas-stadtplaner.de



nachrichtlich:
FFH-Gebiet „Leutratal-Cospoth-Schießplatz Rothenstein“
Vogelschutzgebiet „Muschelkalkhänge der westlichen Saaleplatte“

Ortsverbindungsweg Dürrengeina-Maua-Leutra

Gemarkung Maua
Flur 4

Im Semmicht