









- LEGENDE:**
-  Bestandsgehölze
 -  anzupflanzende Bäume mit Standortfestsetzung
 -  G - Flächen zur Gestaltung [Ersatzpflanzungen]
 -  A - Ausgleichflächen [Flächen für Eingriffsregelung]
 -  V 1 Maßnahmeblatt
 -  Umgrenzung von Flächen mit besonders schützenswerten Baumgruppen
 -  v 9, v 10 Umgrenzung von Flächen für den Ausgleich von Baumaßnahmen außerhalb des BP-Gebietes

Digitale Stadtkarte mit Katastergrenzen

Kartengrundlage: ALK (12/2012), photogrammetrische Auswertung der Befliegungen (2005, 2007, 2011) sowie teilweise Laufendhaltung

Stadt Jena
 FB Stadtbau
 Team Geoinformation
 geoinformation@jena.de

Auftrag : FD SP
 Bearbeiter :
 Lageplan_m_Katastergrenzen_MuFu

Blatt-Nr. : 1
 Datum : 23.04.2013
 Vervielfältigungen nur mit Zustimmung durch die Stadt Jena

Bauherr: Stadt Jena		architektur concept Pfaffhausen + Staudte SCHERINGERSTR. 1-3 08056 ZWICKAU TELEFON 0375 / 27735-0	
Projekt: B-Plan B-WJ 16 - Satzung "Ernst-Abbe-Fußballarena" mit integrierter Grünordnungsplanung		Planer: Dipl.-Ing. S. Staudte Dipl.-Ing. F. Lindner	
Bezeichnung: Anlage 2.3.3 Flächen für Ausgleich u. Ersatzpflanzungen		Maßstab: 1:2.000 Datum: 26.07.2017	